Ситуаційна схема, М 1:2000

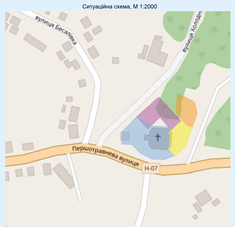

Умовні позначки до ситуаційної схеми

Позначення	Найменування
	Зона охорони пам'ятки
	Санітарна зона
	Господарська зона
	Меморіальна зона
	Зона відчуження
	Межі ділянки

Генеральний план села Юнаківка Сумської області з визначенням ділянки проектування, М 1:1000

Генеральний план села Юнаківка Сумської області

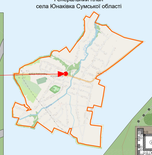

Генеральний план ділянки проектування

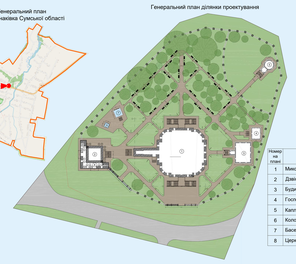

Умовні позначки до генерального плану ділянки проектування

Позначення	Найменування
	Огорожа
	Лавки
	Вуличні світильники
	Вуличні ліхтарі
	Зелені насадження (дерева, кущі)
	Газон партерний
	Асфальтове покриття
	Тротуари (бруківка)

Експлікація до генерального плану ділянки проектування

Номер на плані	Найменування	Поверховість	Площа забудови, м²	Координати квадрату сітки
1	Миколаївська церква	2	491,10	
2	Дзвіниця Миколаївської церкви	3	112,81	
3	Будинок священника	1	139,36	
4	Господарська будівля	1	45,13	
5	Каплиця	1	42,06	
6	Колодязь		8,76	
7	Басейн для хрещення		25,00	
8	Церковна крамниця	1	103,22	

Фасад Л-А, М 1:150

Фасад 9-1, М 1:150



Фасад А-Л, М 1:150



Фасад 1-9, М 1:150



Реставрація пам'ятки архітектури національного значення



Миколаївська церква в с. Юнаківка з елементами реконструкції

План 1-го ярусу на відмітці -3,900; М 1:2000



Експлікація приміщень 1-го ярусу

Номер прим.	Найменування	Площа, м²	Кат. прим.
1	Притвор	16,90	
2	Технічне приміщення	27,60	
3	Центральний молитовний простір	164,40	
4	Вівтар	72,20	
5	Проскамарка	16,70	
6	Ризниця	33,10	
7	Північний прибудо	55,10	
8	Південний прибудо	55,90	
9	Службове приміщення	17,10	
10	Службове приміщення	32,10	

Експлікація приміщень 2-го ярусу

Номер прим.	Найменування	Площа, м²	Кат. прим.
11	Притвор	40,30	
12	Західний прибудо	160,20	
13	Центральний молитовний простір	135,50	
14	Солея	47,20	
15	Північний прибудо	54,80	
16	Південний прибудо	56,20	
17	Центральний вівтар	71,50	
18	Вівтар північного престолу	41,50	
19	Вівтар південного престолу	45,20	

План 2-го ярусу на відмітці +2,450; М 1:2000

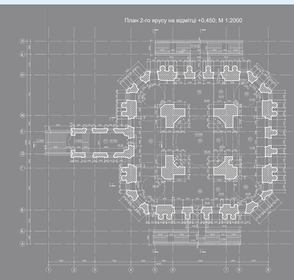

Розріз 1-1, М 1:200



Розріз 3-3, М 1:200

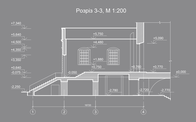

Розріз 4-4, М 1:200



Розріз 2-2, М :200







АРХ 2201 с.т.

Кафедра архітектури та інженерних вишукувань

Зм.	Кільк.	Арк.	Док.	Підпис	Дата	Стадія	Аркуш	Аркушів
Виконав	Жуков Д.О.							
Керівник	Зорицький Д.С.					МР	1	1
Консул.	Зорицький Д.С.							

Сумський НАУ
Факультет будівництва та транспорту