ARCHICAD EDUCATION VERSION

Музей сучасного мистецтва в місті Суми

Фасад в осях 2-10 М 1:200

Фасад в осях 2-10 М 1:200

Фасад в осях 16-2М 1:200

Фасад в осях 10-13 М 1:200

Розріз в осях 1-1

Розріз в осях 2-2

План першого поверху М 1:100

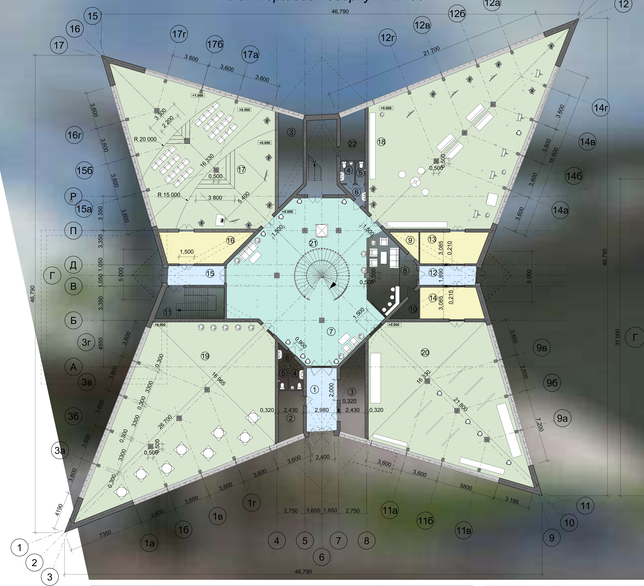

Зонування приміщень

План другого поверху М 1:100

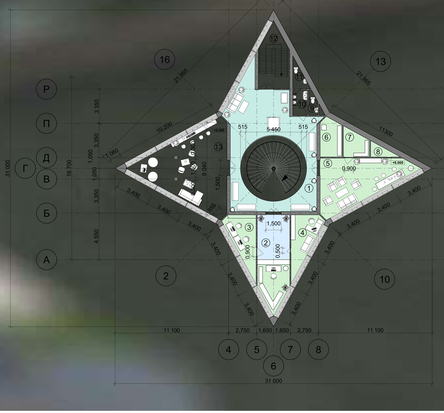

Інтер'єри приміщекнь



План укриття М 1:100

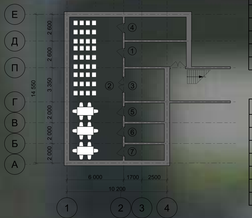

Експлікація приміщень 1-го поверху

№	Назва приміщення	Площа, м.
1	Гардерне приміщення	14.5
2	Приміщення охорони	11.3
3	Гардероб	19.0
4	Санвузол	3.0
5	Санвузол для маломоб. груп населення	2.0
6	Комната гри санвузол	2.6
7	Хол	173.5
8	Кав'ярня	29.5
9	Склад кав'ярні	4.2
10	Комната відпочинку працівників кав'ярні	4.2
11	Сходова клітка спуску в укриття	14.6
12	Коридор аварійного виходу	10.5
13	Склад залу "Арт-зал" (18)	19.0
14	Склад залу "Сучасної війни" (20)	18.2
15	Коридор аварійного виходу	10.5
16	Склад "Універсального залу"	20.3
17	Універсальний зал	186.1
18	Арт-зал	234.8
19	Зал сучасної архітектури	188.1
20	Зал сучасної війни	234.8
21	Ліфт для маломобільних груп населення	1.5
22	Приміщення контролю світла/клімату	11.3

Експлікація приміщень 2-го поверху

№	Назва приміщення	Площа, м.
1	Бестібюль	109.8
2	Гардеробна	26.9
3	Бухгалтерія	11.5
4	Кабінет директора	11.5
5	Комната відпочинку персоналу	34.5
6	Роздягальня жіноча	7.7
7	Роздягальня чоловіча	6.0
8	Комора	2.3
9	Санвузол для маломоб. груп населення	4.2
10	Основний санвузол	4.8
11	Санвузол для персоналу	1.5
12	Евакуаційні сходи	5.9
13	Обвалітка	13.1
14	Ліфт для маломобільних груп населення	1.5

Експлікація приміщень укриття

№	Назва приміщення	Площа, м.
1	Тамбур	14.5
2	Укриття	73.0
3	Комора для запасів	19.3
4	Медичний пункт	14.7
5	Технічне приміщення	2.1
6	Диспетчерська / Комунікаційний вузол	2.1
7	Санітарний блок	6.0

Експлікація зон генерального плану

№	Назва приміщення	Площа, м.
1	Проектована будівля	1260
2	Автомобільна парковка на 40 авто	2 968
3	Транспортний майданчик	660
4	Зарядкова на внутрішньому майданчику	468
5	Внутрішня зона відпочинку	678
6	Головна площа	400
7	Виставкова площа скульптурних виробів	1 700
8	Набережна алея	2 540
9	Внутрішній парк території	8 800
10	Декоративний ставок в паркової зоні	367
11	Накритта зона відпочинку	6,5
12	Накритта зона відпочинку 2	5,5
13	Терраса над водою	380

Схема зонування території м. Суми

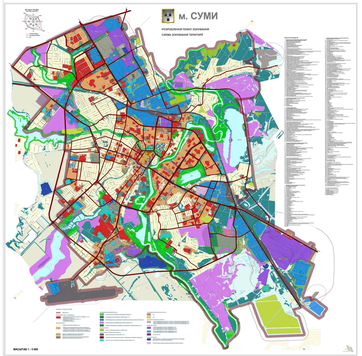

Генеральний план М 1:1000

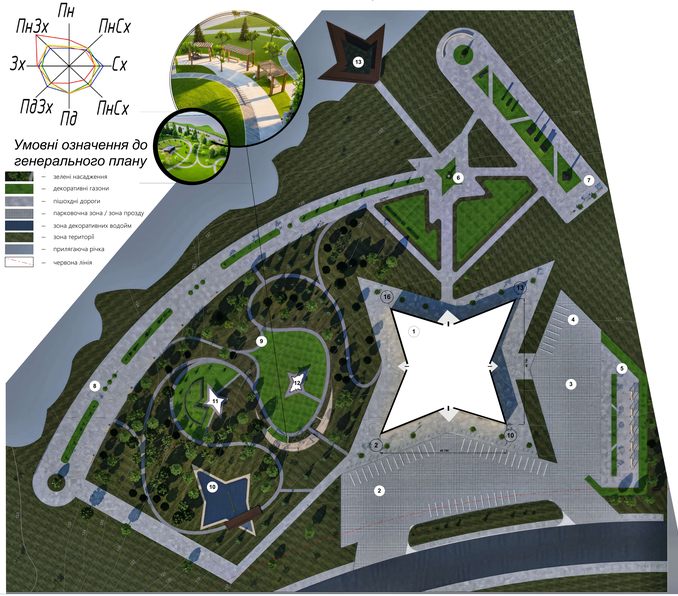

Умовні означення до генерального плану

- зелені насадження
- декоративні газони
- пішохідні дороги
- парковочна зона / зона проїзду
- зона декоративних водойм
- зона територіі
- прилягаюча річка
- червона лінія

Ситуаційна схема

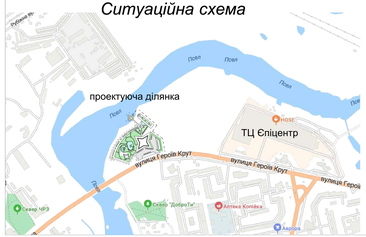





АРК 210Г-1

Змін.	Арк.	Кільк.	Арк.	Підпис	Дата
Розробив					
Перевірив					
Н.контр.					
Затвердив					

Навчальний заклад
Кафедра архітектурних об'єктів та будівництва
Група АР-21-1

Стадія	Аркуш	Аркушів
КР	1	1

Курсова робота
Музей сучасного мистецтва в місті Суми